










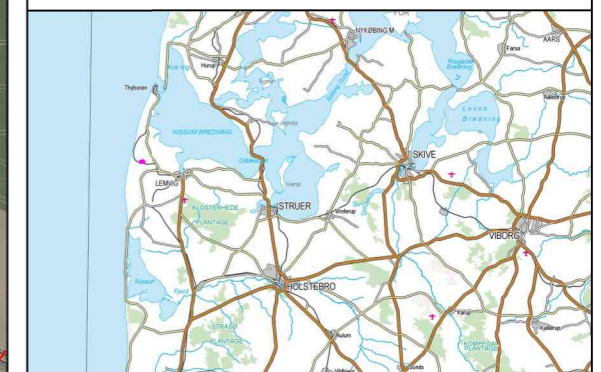
Strande Enge lavbundsprojekt
Fremtidig afvandingsforhold

Signaturforklaring

-  Pumpestation
-  Stationering
-  Vandløb
-  Jernbane
-  Drænbrønd
-  Projektgrænse
-  Ny vandløb
-  Dige

Afvandingsdybde

-  Vanddækket
-  Sump: 0 - 0,25 m
-  Våd eng: 0,25 - 0,50 m
-  Fugtig eng: 0,50 - 0,75 m
-  Tør eng: 0,75 - 1,0 m



Tegning 003

Sagsnr. 1321900004	Målførhold 1:4.000	Kotesystem DVR90
Udarbejdet MACO	Kontrol XXXX	Dato 22.04.2021

